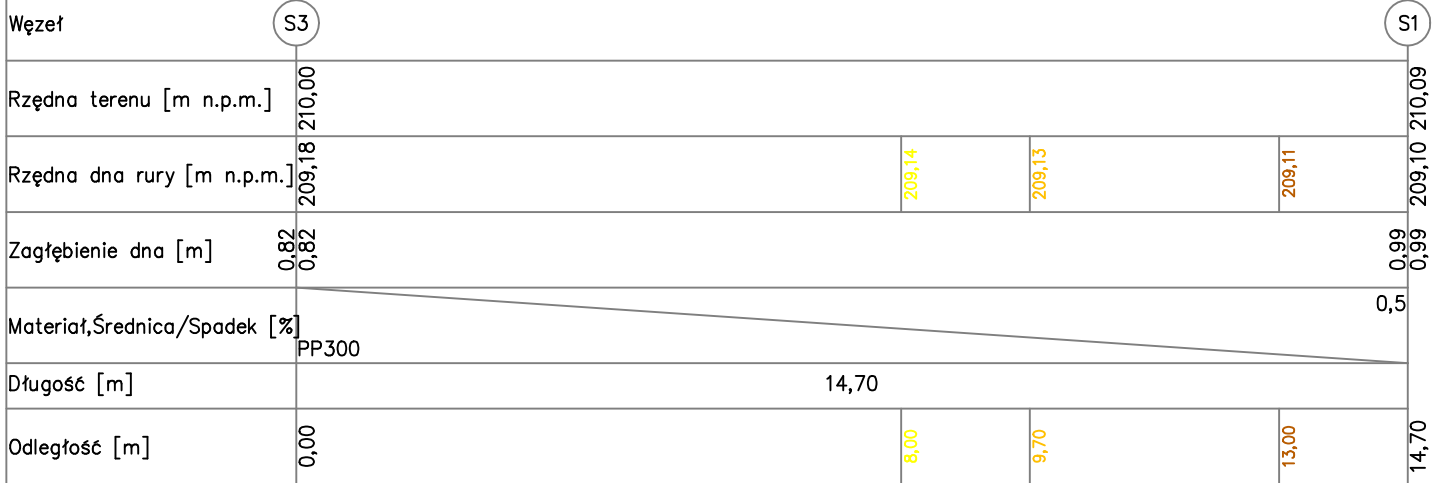


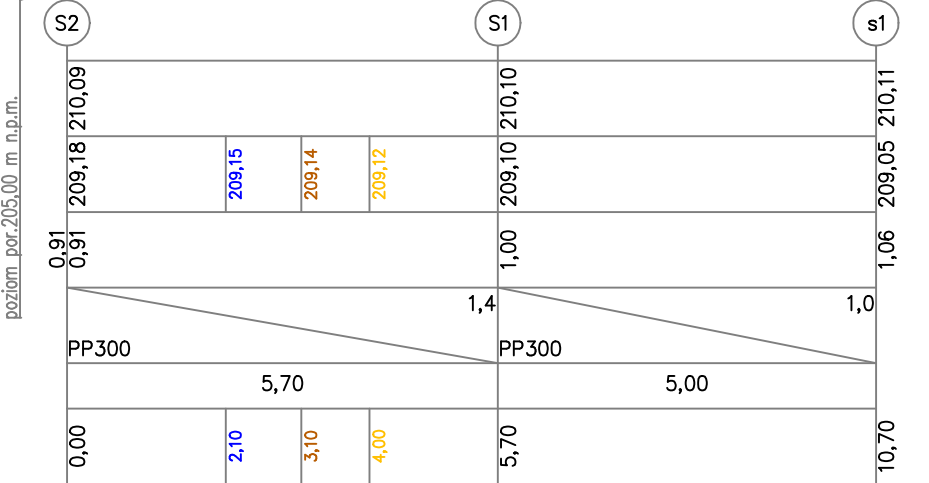


poziom por.204,00 m n.p.m.



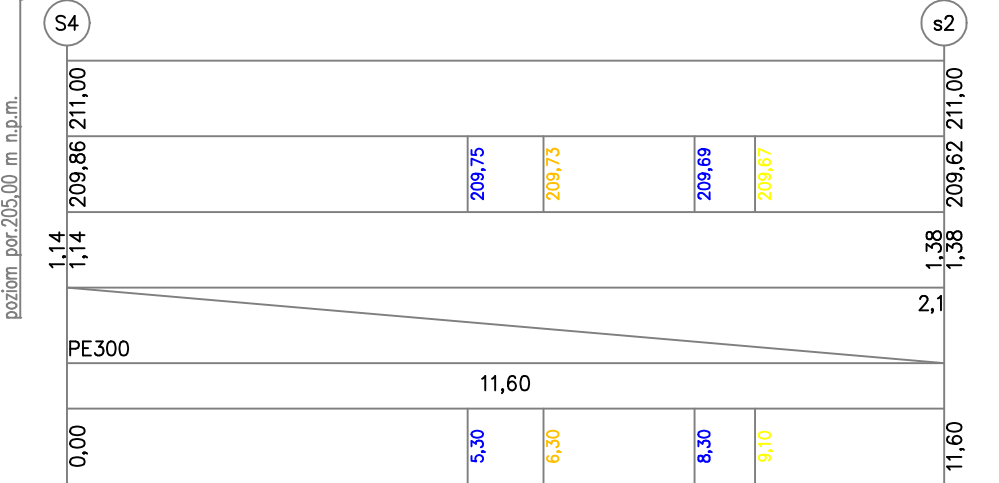
Skala Y: 1:100 1m Skala X: 1:100

poziom por.205,00 m n.p.m.



1m Skala X: 1:100

poziom por.205,00 m n.p.m.



1m Skala X: 1:100

MAKO CONSULTING

ul. Peowiaków 9/27

22-400 Zamość

www.makoconsulting.com.pl

INWESTOR:	MIASTO ZAMOŚĆ, UL. RYNEK WIELKI 13, 22-400 ZAMOŚĆ			
ADRES OBIEKTU BUDOWLANEGO:	DROGA GMINNA NR 110550L – UL. MOKRA MIASTO ZAMOŚĆ, GMINA MIASTO ZAMOŚĆ, POWIAT MIASTO ZAMOŚĆ, WOJEWÓDZTWO LUBELSKIE			
TYTUŁ OPRACOWANIA:	PRZEBUDOWA DROGI GMINNEJ NR 110550L UL. MOKREJ W ZAMOŚCIU			
TREŚĆ OPRACOWANIA:	PROFIL PODŁUŻNY			
FUNKCJA:	SPECJALNOŚĆ:	IMIĘ I NAZWISKO:	UPRAWNIENIA:	PODPIS:
PROJEKTANT	INSTALACJA W ZAKRESIE SIECI, INSTALACJI URZĄDZEŃ Ciepłych, WENTYLACYJNYCH, GAZOWYCH, WODOCIĄGOWYCH I KANALIZACYJNYCH,	MGR INŻ. KAROLINA NOWOTARSKA	LUB/0093/PWBS/16	
PROJEKTANT SPRAWDZAJĄCY	INSTALACJA W ZAKRESIE SIECI, INSTALACJI URZĄDZEŃ Ciepłych, WENTYLACYJNYCH, GAZOWYCH, WODOCIĄGOWYCH I KANALIZACYJNYCH,	MGR INŻ. KAMIL KLUCZEK	LUB/0062/PWBS/18	
		DATA 03.03.2026	SKALA 1:100/100	NR RYS. 3